



«СОГЛАСОВАНО»

Начальник управления  
образования АЗР

Л.М.Калашникова

« 24 » 2023 года



«УТВЕРЖДАЮ»

директор МБОУ  
Клюевской СОШ

О.А.Ягодкина

« 24 » 2023 года



«СОГЛАСОВАНО»

Начальник ОГИБДД  
ОМВД России

по Зерноградскому району

О.Ю. Путинцев

« 24 » 2023 года

## ПАСПОРТ

дорожной безопасности образовательного учреждения

**Муниципальное бюджетное общеобразовательное**

**учреждение**

**Клюевская средняя общеобразовательная школа**

**Зерноградского района**

(наименование образовательного учреждения)

2023

## Общие сведения

Муниципальное бюджетное общеобразовательное учреждение Ключевская средняя  
общеобразовательная школа зерноградского района

(Наименование ОУ)

Тип образовательной организации школа

Юридический адрес ОУ: 347731 Ростовская область, зерноградский район,  
х.Ключев, ул. Садовая 10 а

Фактический адрес ОУ: 347731 Ростовская область, зерноградский район,  
х.Ключев, ул. Садовая 10 а

Руководители ОУ:

Директор (заведующий) Ягодкина Ольга Александровна 8 (86359) 96186

(фамилия, имя, отчество)

(телефон)

Заместитель директора

по учебной работе Кушнирук Людмила Анатольевна 8 (86359) 96186

Заместитель директора

по воспитательной работе Горбунева Татьяна Павловна 8 (86359) 96186

(фамилия, имя, отчество)

(телефон)

Ответственные работники  
муниципального органа  
образования

Главный специалист управления образования АЗР Липец И.Н. 42-7-53.

(должность)

(фамилия, имя, отчество) (телефон)

Ответственные от

Госавтоинспекции инспектор Государственного дорожного надзора  
старший лейтенант

Гребенченко Д.А.

(должность)

(фамилия, имя, отчество)

41-2-52

Ответственные работники за мероприятия по профилактике  
детского травматизма

Горбунева Татьяна Павловна 8 (86359) 96186

(фамилия, имя, отчество)

(телефон)

Руководитель или ответственный  
работник дорожно-эксплуатационной  
организации, осуществляющей  
содержание улично-дорожной  
сети (УДС)\*

\_\_\_\_\_  
(фамилия, имя, отчество) (телефон)

\* Дорожно-эксплуатационные организации, осуществляющие содержание УДС и ТСОДД, несут ответственность в соответствии с законодательством Российской Федерации (Федеральный закон «О безопасности дорожного движения» от 10 декабря 1995 г. № 196-ФЗ, Кодекс Российской Федерации об административных правонарушениях, Гражданский кодекс Российской Федерации)

Руководитель или ответственный  
работник дорожно-эксплуатационной  
организации, осуществляющей  
содержание технических средств  
организации дорожного  
движения (ТСОДД)\* \_\_\_\_\_

(фамилия, имя, отчество) (телефон)

Количество обучающихся \_\_\_\_\_ 90

Наличие уголка по БДД \_\_\_\_\_ имеется (II этаж школы)  
(если имеется, указать место расположения)

Наличие кабинета (класса) по БДД \_\_\_\_\_ -  
(если имеется, указать место расположения)

Наличие автогородка (площадки) по БДД -имеется

Наличие отряда ЮИД (команды ЮПИД) -имеется

Количество детей в отряде ЮИД (команде ЮПИД) -10

Наличие автобуса в ОУ \_\_\_\_\_ по договору с МКУ ЗР «Школьный маршрут»  
(при наличии автобуса)

Владелец автобуса - \_\_\_\_\_ МКУ ЗР «Школьный маршрут»  
(ОУ, муниципальное образование и др.)

Время занятий в образовательной организации:

1-ая смена: 08 час. 30 мин. – 15 час. 10 мин. (период)

внеклассные занятия: \_\_\_\_\_ час. \_\_\_\_\_ мин. – \_\_\_\_\_ час. \_\_\_\_\_ мин. (период)

Телефон оперативных служб:

МЧС – 01

Полиция – 02

Скорая помощь - 03

## Содержание

### I. План-схемы образовательной организации (сокращение – ОО).

1. Район расположения образовательной организации, пути движения транспортных средств и детей (обучающихся).
2. Организация дорожного движения в непосредственной близости от образовательной организации с размещением соответствующих технических средств организации дорожного движения, маршруты движения детей и расположение парковочных мест.
3. Маршруты движения организованных групп детей от образовательной организации к стадиону, парку или спортивно-оздоровительному комплексу.
4. Пути движения транспортных средств к местам разгрузки/погрузки и рекомендуемые безопасные пути передвижения детей по территории образовательной организации.

### II. Информация об обеспечении безопасности перевозок детей специальным транспортным средством (автобусом).

1. Общие сведения.
2. Маршрут движения автобуса образовательной организации.
3. Безопасное расположение остановки автобуса у образовательной организации.

### III. Приложения.

План-схема пути движения транспортных средств и детей при проведении дорожных ремонтно-строительных работ вблизи образовательной организации.

# I. План - схемы образовательной организации

## 1. Район расположения образовательной организации, пути движения транспортных средств и детей (обучающихся)



- ⌂ - братская могила
- ↔ - направление движения
- ⚠ - пешеходный переход

- WC - туалет
- ▼ - котельная

I. План - схемы образовательной организации

1. Район расположения образовательной организации, пути движения транспортных средств и детей (обучающихся)



2. Схема организация дорожного движения в непосредственной близости от ОУ с размещением соответствующих технических средств, маршруты движения детей и расположение парковочных мест



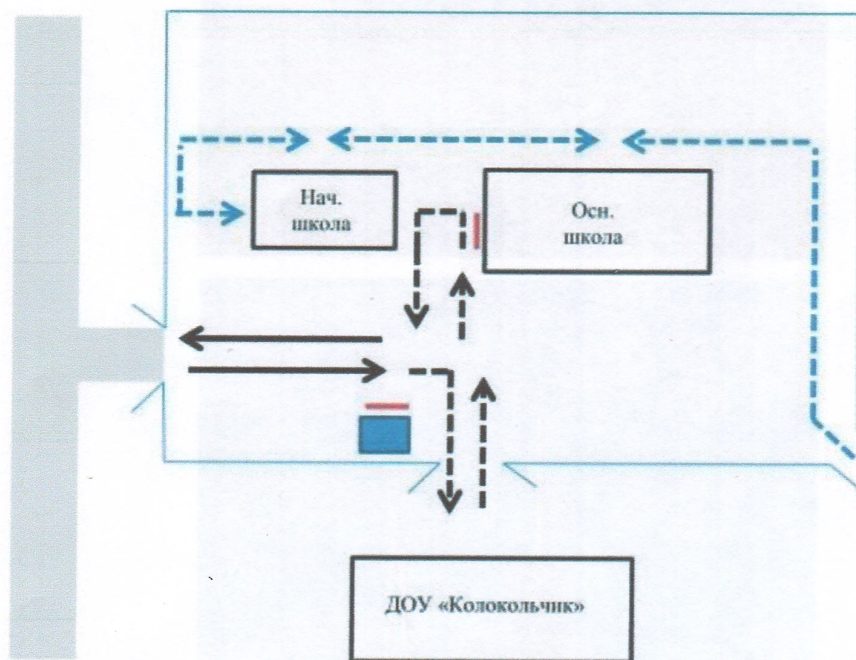
- |                    |                                 |                               |   |
|--------------------|---------------------------------|-------------------------------|---|
| <b>P</b>           | - стоянка транспортных средств  | $\dashv \vdash \vdash \vdash$ | - движение детей (обучающихся) в (из) школы |
| ●                  | - искусственное освещение       | - - - -                       | - ограждение школы                          |
| $\rightleftarrows$ | - движение транспортных средств | $\nabla \nabla \nabla$        | - остановка школьного автобуса              |






3. Маршруты движения организованных групп детей от образовательной организации к стадиону, парку или спортивно-оздоровительному комплексу.

(Данная схема отсутствует, так как мероприятия проводятся на территории школы, а также на территории хутора нет вышеуказанных объектов).

4. Пути движения транспортных средств к местам разгрузки/погрузки и рекомендуемые безопасные пути передвижения детей по территории образовательной организации.

Пути движения транспортных средств к местам разгрузки/погрузки и рекомендуемые безопасные пути передвижения детей по территории образовательной организации



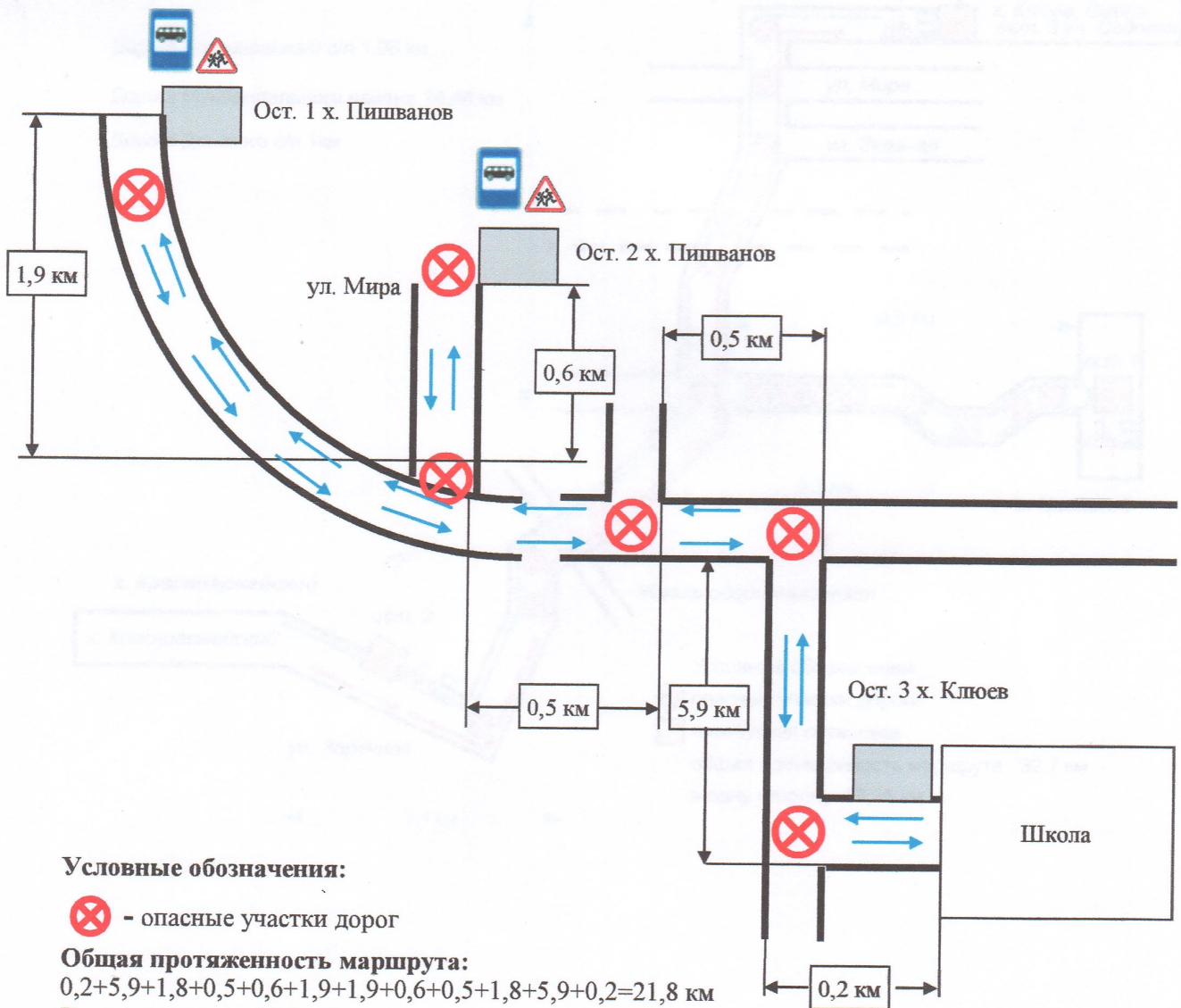
-  - ограждение школы
-  - въезд/выезд грузовых транспортных средств
-  - движение грузовых транспортных средств по территории образовательной организации
-  - движение детей по территории образовательной организации
-  - место разгрузки/погрузки




## Фотоматериалы пешеходного перехода



**Схема движения автобуса по маршруту №46**  
**МБОУ Клюевская СОШ – х. Пишванов – МБОУ Клюевская СОШ**



**Условные обозначения:**

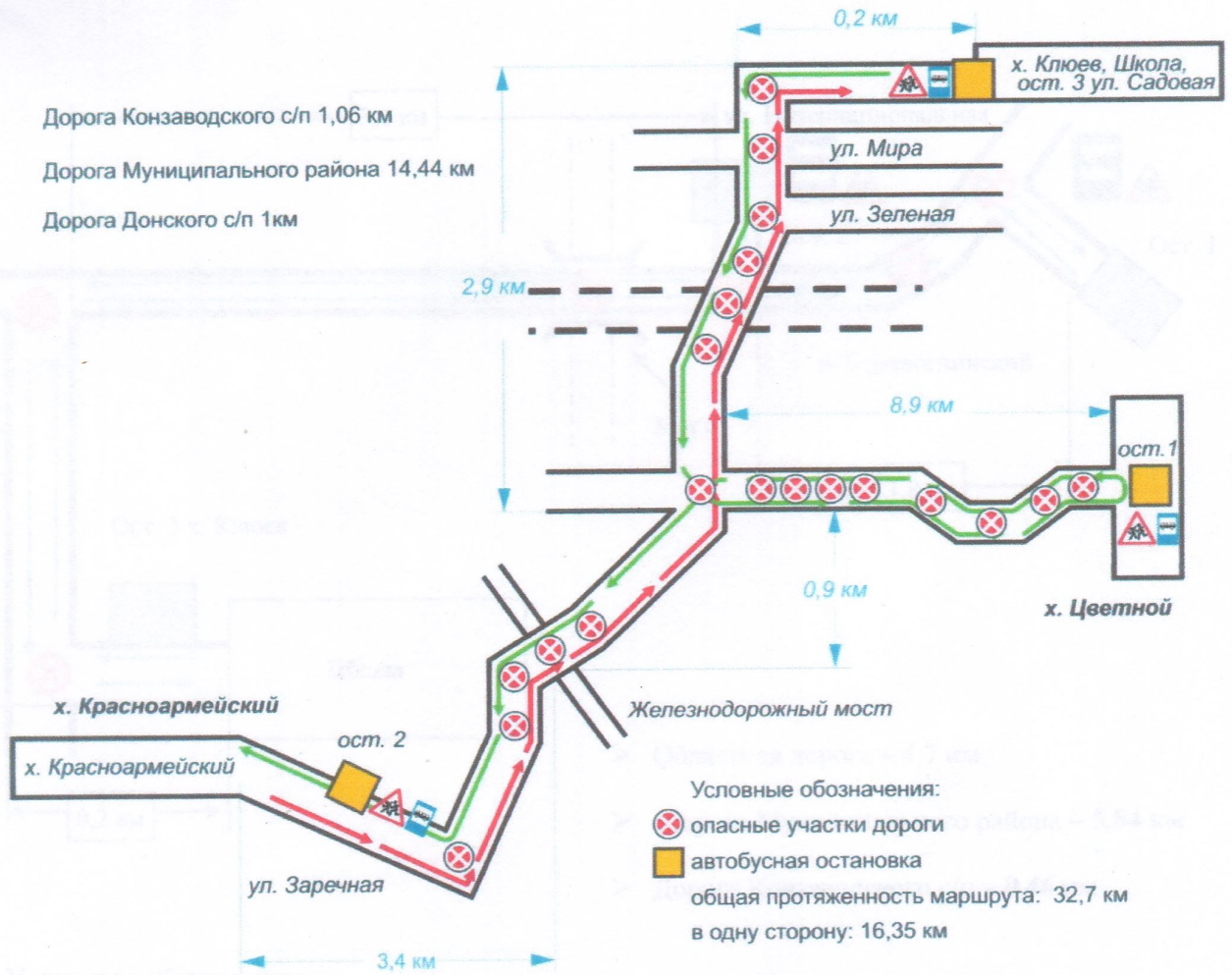
 - опасные участки дорог

**Общая протяженность маршрута:**

$0,2+5,9+1,8+0,5+0,6+1,9+1,9+0,6+0,5+1,8+5,9+0,2=21,8$  км

**В одну сторону: 10,8 км**

**Схема движения автобуса по маршруту №47**  
**МБОУ Клюевская СОШ – х. Цветной – х. Красноармейский-МБОУ Клюевская СОШ**



Условные обозначения:

⊗ опасные участки дороги

■ автобусная остановка

общая протяженность маршрута: 32,7 км  
 в одну сторону: 16,35 км

Условные обозначения:

⊗ - опасные участки дорог

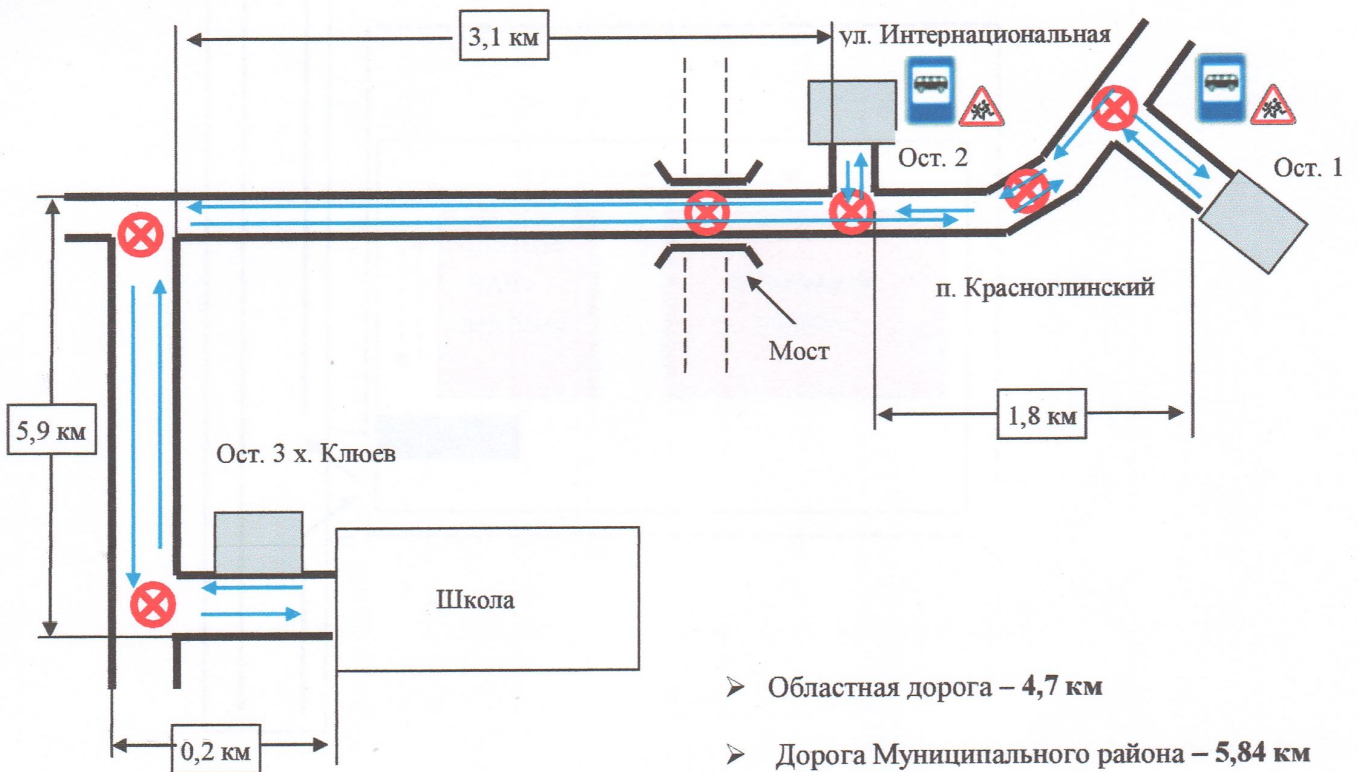
■ - автобусная остановка

общая протяженность маршрута:

0,2+5,9+3,1+1,8+1,8+5,1+5,9+0,2=32 км

в одну сторону: 16 км

**Схема движения автобуса по маршруту №48**  
**МБОУ Клевовская СОШ – п. Красноглинский – МБОУ Клевовская СОШ**



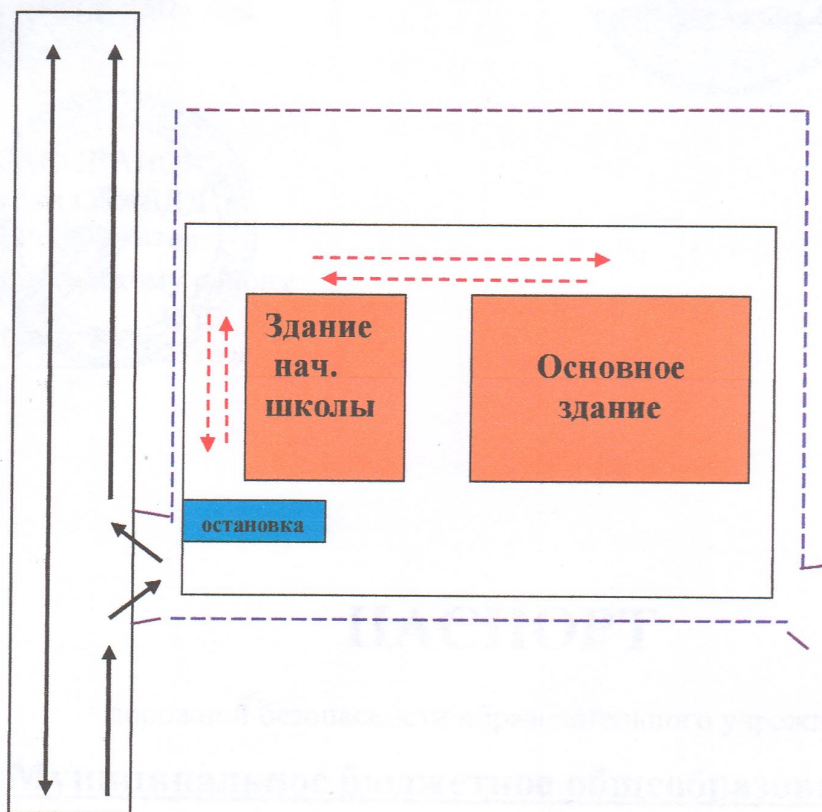
- Областная дорога – 4,7 км
- Дорога Муниципального района – 5,84 км
- Дорога Конзаводского с/п – 0,46 км

**Условные обозначения:**

⊗ - опасные участки дорог

**Общая протяженность маршрута:**  
 $0,2+5,9+3,1+1,8+1,8+3,1+5,9+0,2=22$  км  
**В одну сторону: 11 км**

## Безопасное расположение остановки автобуса ОУ на территории образовательного учреждения



- движение школьного автобуса



- движение детей и подростков на территории ОУ к месту посадки/высадки

остановка

- место посадки/высадки детей и подростков